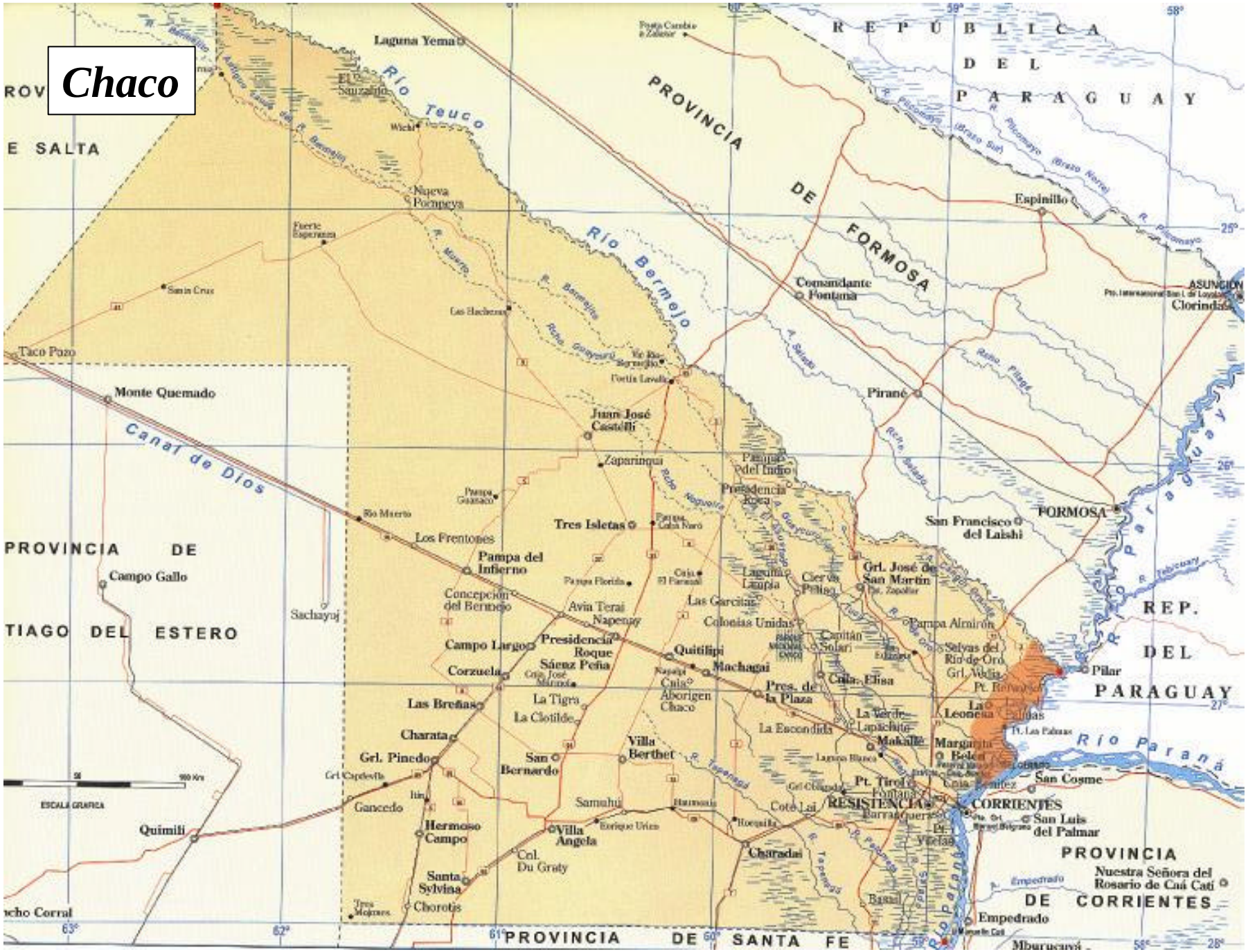
Chaco
REPÚBLICA DEL PARAGUAY
PROVINCIA DE FORMOSA
PROVINCIA DE SANTA FE
PROVINCIA DE CORRIENTES
REP. DEL PARAGUAY
Río Teuco
Río Bermejo
Canal de Dios
Río Paraná
Río Paraguay
Laguna Yema
Nueva Pompeya
Santa Cruz
Taco Pozo
Monte Quemado
Campo Gallo
Sachayoj
Quimili
Juan José Castelli
Zaparinqui
Tres Isletas
Los Frentones
Pampa del Infierno
Concepción del Bermejo
Avia Terai
Napenay
Presidencia Roque Sáenz Peña
Campo Largo
Corzuela
Las Breñas
Charata
Grl. Pinedo
Gancedo
Hermoso Campo
Santa Sylvina
Chorotis
Villa Angela
Col. Du Graty
San Bernardo
Villa Berthet
La Tigra
La Clotilde
Quitilipi
Machagai
Las Garcitas
Colonias Unidas
Pres. de la Plaza
La Escondida
Charadai
Comandante Fontana
Pirané
Espinillo
Clorinda
ASUNCION
FORMOSA
San Francisco del Laishi
Grl. José de San Martín
Pampa Almirón
Selvas del Río de Oro
Pilar
La Leonesa
Margarita Belén
Pt. Tirol
RESISTENCIA
CORRIENTES
San Cosme
San Luis del Palmar
Nuestra Señora del Rosario de Caá Catí
Empedrado
Mburucuyá
ESCALA GRAFICA

Corrientes

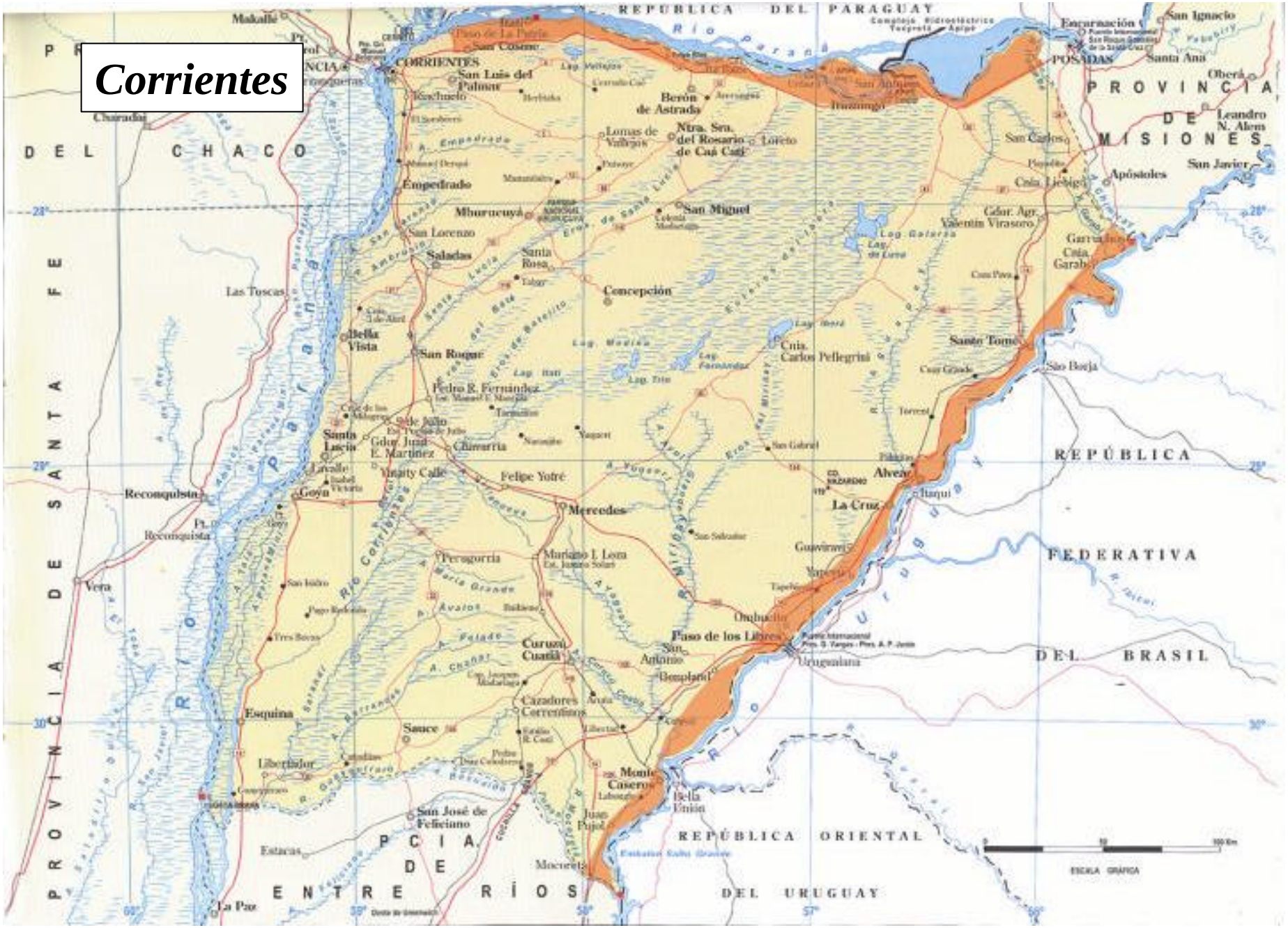

REPÚBLICA DEL PARAGUAY
Río Paraná
CORRIENTES
San Luis del Palmar
Paso de La Patria
San Cosme
Berón de Astrada
Ntra. Sra. del Rosario de Caá Catí
Loreto
Empedrado
Mburucuyá
San Miguel
San Lorenzo
Saladas
Santa Rosa
Concepción
Las Toscas
Bella Vista
San Roque
Pedro R. Fernández
Santa Lucía
Gdor. Juan E. Martínez
Chavarría
Felipe Yofré
Mercedes
Reconquista
Goya
Vera
Pt. Reconquista
Mariano I. Loza
Perugorría
Curuzú Cuatiá
Cazadores Correntinos
Sauce
Esquina
Libertador
San José de Feliciano
Estacas
La Paz
Monte Caseros
Bella Unión
Juan Pujol
Mocoretá
Paso de los Libres
San Antonio
Bonpland
Ombucito
Uruguaiana
Guaviraví
Yapeyú
La Cruz
Alvear
Itaquí
Santo Tomé
São Borja
Cnia. Carlos Pellegrini
Gdor. Agr. Valentín Virasoro
Garruchos
Cnia. Garab
Apóstoles
San Carlos
Cnia. Liebig
Leandro N. Alem
San Javier
Oberá
Santa Ana
POSADAS
Encarnación
San Ignacio
Iruzingo
Lomas de Vallejos
Lag. Galarza
Lag. de Luna
Lag. Iberá
Lag. Fernández
Lag. Trin
Lag. Itatí
Lag. Medina
Lag. Yaguarí
Río Corrientes
Río Paraná
Río Uruguay
Río Paraná
Río Uruguay
PROVINCIA DE MISIONES
PROVINCIA DE SANTA FE
PCIA. DE ENTRE RÍOS
REPÚBLICA FEDERATIVA DEL BRASIL
REPÚBLICA ORIENTAL DEL URUGUAY
ESCALA GRÁFICA

Misiones

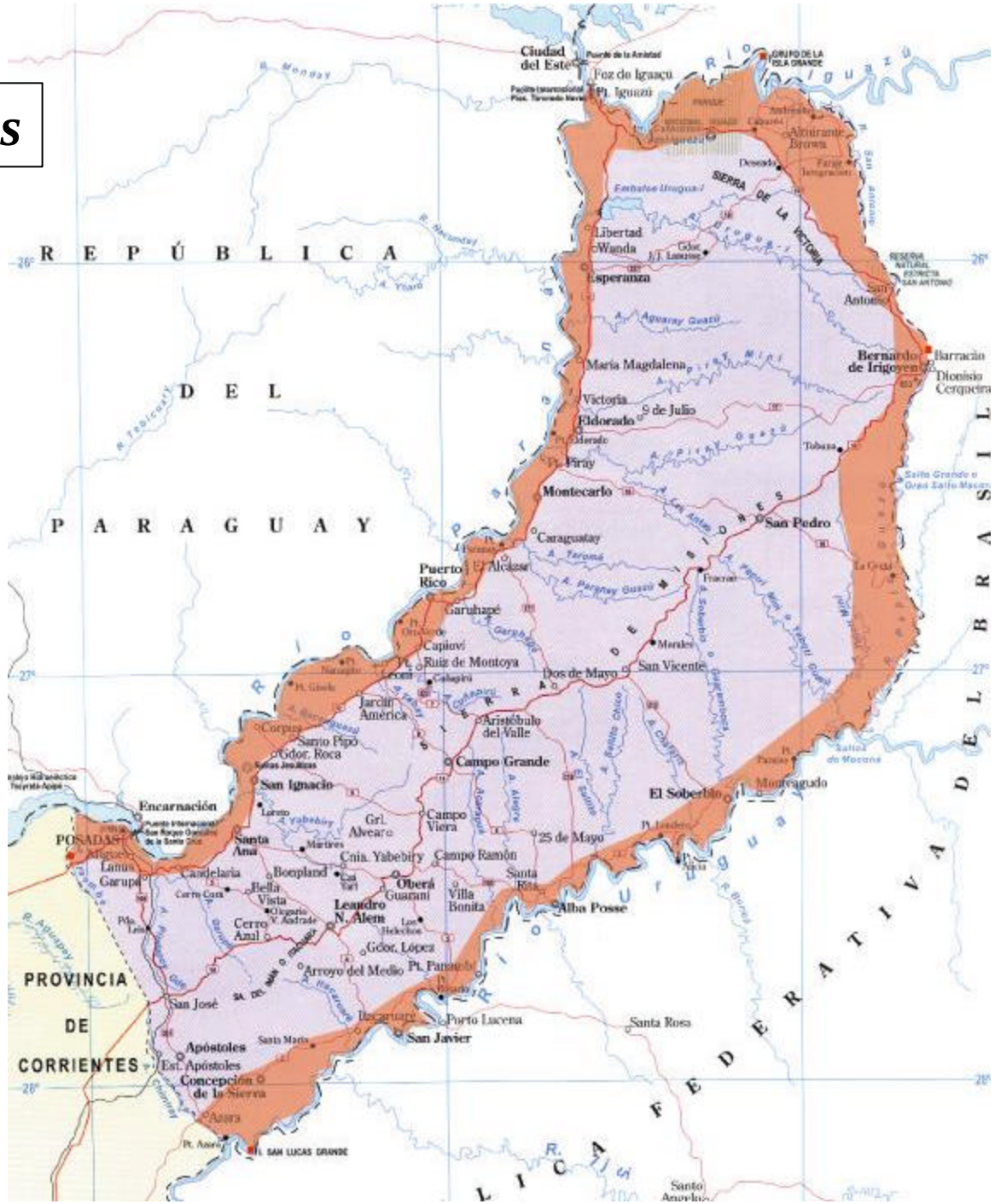

REPÚBLICA DEL PARAGUAY
PROVINCIA DE CORRIENTES
Ciudad del Este
Foz de Iguazú
Pt. Iguazú
Libertad
Wanda
Esperanza
María Magdalena
Victoria
Eldorado
9 de Julio
Pt. Piray
Montecarlo
Caraguatay
Puerto Rico
Garuhapé
Capiovi
Ruiz de Montoya
Jardín América
Corpus
Santo Pipó
Gdor. Roca
San Ignacio
Encarnación
POSADAS
Santa Ana
Candelaria
Bonpland
Bella Vista
Cerro Azul
Leandro N. Alem
Oberá
Campo Viera
Campo Ramón
Cnia. Yabebiry
Villa Bonita
Santa Rita
Alba Posse
Campo Grande
Arístóbulo del Valle
Dos de Mayo
San Vicente
El Soberbio
Montecarlo
25 de Mayo
San Pedro
Bernardo de Irigoyen
Barracão
Dionisio Cerqueira
Santa Rosa
Porto Lucena
San Javier
Apóstoles
Concepción de la Sierra
San José
Arroyo del Medio
Gdor. López
Pt. Panambí
Santo Angelo
SIERRA DE LA VICTORIA
SIERRA DE MISIONES
Embalse Urugua-Í
Salto Grande o Gran Salto Macuco
Salto do Mocona
Pt. San Lucas Grande

Formosa

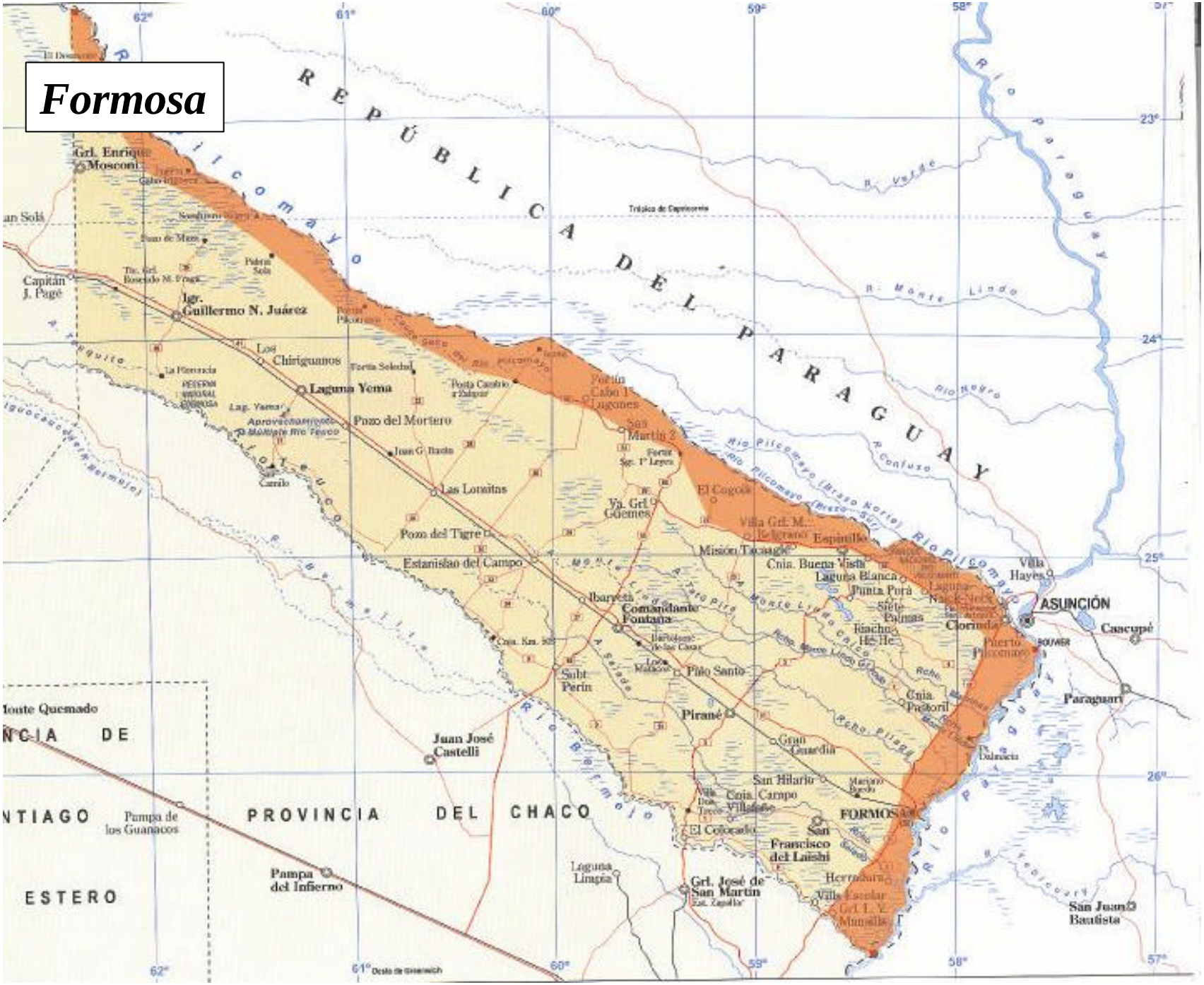

REPÚBLICA DEL PARAGUAY
Río Pilcomayo
Río Paraguay
Río Bermejo
Río Pilcomayo (Brazo Norte)
Río Pilcomayo (Brazo Sur)
Río Monte Lindo
Río Negro
Río Verde
Río Confuso
Río Pilcomayo
Río Bermejo
Río Paraguay
Trópico de Capricornio
Grl. Enrique Mosconi
Capitán J. Pagé
Igr. Guillermo N. Juárez
Los Chiriguanos
Laguna Yema
Pozo del Mortero
Las Lomitas
Pozo del Tigre
Estanislao del Campo
Ibarreta
Comandante Fontana
Subt. Perín
Palo Santo
Pirané
Juan José Castelli
Pampa de los Guanacos
Pampa del Infierno
Laguna Limpia
Grl. José de San Martín
El Colorado
San Francisco del Laishi
FORMOSA
San Hilario
Gran Guardia
Cnia. Campo Villafañe
Herradura
Villa Escolar
Grl. L. V. Mansilla
Espinillo
Misión Tacaagle
Cnia. Buena Vista
Laguna Blanca
Punta Porá
Siete Palmas
Riacho He He
Cnia. Pastoril
Clorinda
Puerto Pilcomayo
Villa Hayes
ASUNCIÓN
Caacupé
Paraguarí
San Juan Bautista
Monte Quemado
PROVINCIA DEL CHACO
ESTERO
Desde de Greenwich

Salta

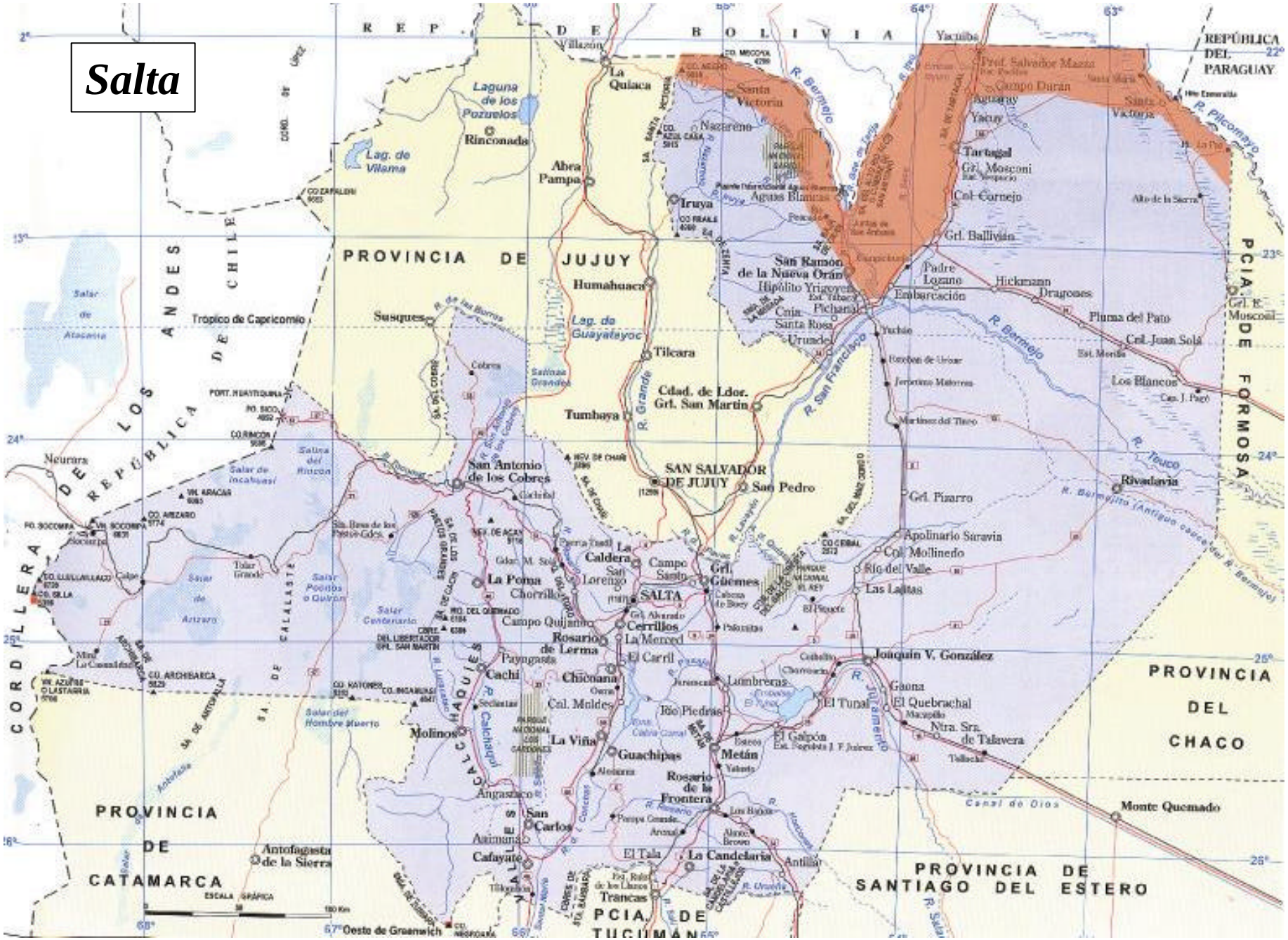
REP. DE BOLIVIA
REPÚBLICA DEL PARAGUAY
PROVINCIA DE JUJUY
PROVINCIA DE CATAMARCA
PROVINCIA DEL CHACO
PROVINCIA DE SANTIAGO DEL ESTERO
PCIA. DE TUCUMÁN
PCIA. DE FORMOSA
CORDILLERA DE LOS ANDES
REPÚBLICA DE CHILE
Tropico de Capricornio
Laguna de los Pozuelos
Lag. de Vilama
Lag. de Guayatayoc
Salar de Atacama
Salar de Incahuasi
Salar de Arizaro
Salar Pocitos o Quirón
Salar Centenario
Salar del Hombre Muerto
Salina del Rincón
Salinas Grandes
Salinas Grandes
Salar de Antofalla
Salar de Pipanaco
Salar de Ambargasta
Salar de Copacabana
Salar de Tuyuyaco
Salar de Tulum
Salar de Pipanaco
Salar de Ambargasta
Salar de Copacabana
Salar de Tuyuyaco
Salar de Tulum
Villazón
La Quiaca
Santa Victoria
Nazareno
Rinconada
Abra Pampa
Iruya
Humahuaca
Susques
Tilcara
Tumbaya
Cdad. de Ldor. Grl. San Martin
San Ramón de la Nueva Orán
Hipólito Yrigoyen
Cnia. Santa Rosa
Urundel
Pichanal
Embarcación
Tartagal
Grl. Mosconi
Col. Cornejo
Grl. Ballivián
Padre Lozano
Hickmann
Dragones
Pluma del Pato
Col. Juan Solá
Los Blancos
Rivadavia
Grl. Pizarro
Apolinario Saravia
Col. Mollinedo
Río del Valle
Las Lajitas
Joaquín V. González
Gaona
El Quebrachal
Ntra. Sra. de Talavera
Monte Quemado
SAN SALVADOR DE JUJUY
San Pedro
San Antonio de los Cobres
La Caldera
Campo Santo
Grl. Güemes
SALTA
La Poma
Cherrillo
Campo Quijano
Rosario de Lerma
La Merced
El Carril
Cerrillos
Cachi
Chicoana
Col. Moldes
Río Piedras
Lumbreras
El Tunal
El Galpón
Metán
La Viña
Guachipas
Molinos
Rosario de la Frontera
Angastaco
San Carlos
Cafayate
Antofagasta de la Sierra
El Tala
La Candelaria
Trancas
Antilla
Neuvira
Tolar Grande
Mina La Casualidad
Oeste de Greenwich
ESCALA GRÁFICA
R. Bermejo
R. Pilcomayo
R. Grande
R. San Francisco
R. Toco
R. Bermejito (Antiguo cauce del R. Bermejo)
R. Juramento
R. Calchaquí
Canal de Dios

Jujuy

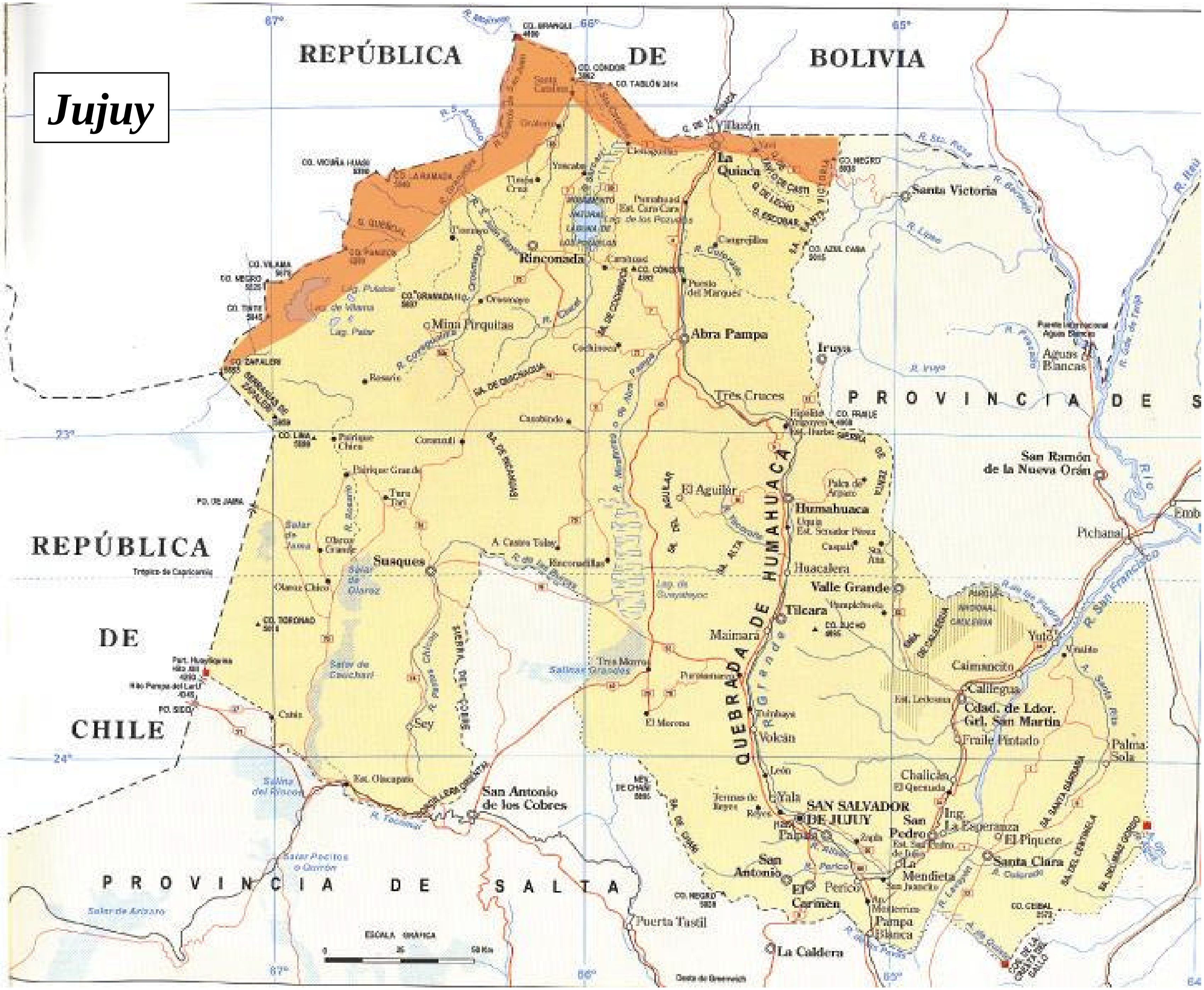
REPÚBLICA DE BOLIVIA
REPÚBLICA DE CHILE
PROVINCIA DE SALTA
PROVINCIA DE S
Villazón
La Quiaca
Santa Victoria
Rinconada
Mina Pirquitas
Abra Pampa
Iruya
Aguas Blancas
Tres Cruces
San Ramón de la Nueva Orán
El Aguilar
Humahuaca
Huacalera
Valle Grande
Tilcara
Maimará
Susques
QUEBRADA DE HUMAHUACA
Pichanal
Yuto
Caimancito
Calilegua
Cdad. de Ldor. Grl. San Martín
Fraile Pintado
Palma Sola
Tumbaya
Volcán
León
Yala
SAN SALVADOR DE JUJUY
Palpalá
San Pedro
La Esperanza
El Piquete
Santa Clara
La Mendieta
San Antonio
El Carmen
Perico
Pampa Blanca
La Caldera
Puerta Tastil
San Antonio de los Cobres
Sey
Salinas Grandes
Salar de Cauchari
Salar de Olaroz
Salar de Arizaro
Trópico de Capricornio
Chalicán
El Quemado
Tres Morros
ESCALA GRÁFICA
0 25 50 Km
67°
66°
65°
64°
23°
24°